



## COMUNE DI BRUINO

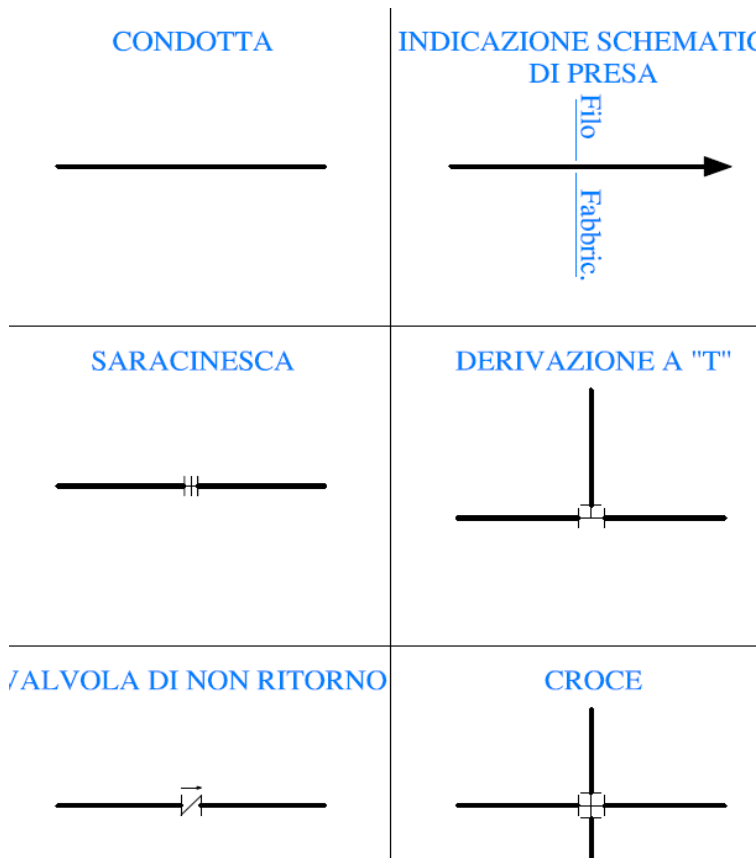
PIANO ESECUTIVO CONVENZIONATO PROGETTO DI  
NUOVA SEDE  
AUTOTRASPORTI PUCCERI S.R.L.  
VIA G. FERRARIS  
AREA ZT2 P.R.G.C.

TAVOLA 4  
OPERE DI ALLACCIAMENTO RETI TECNOLOGICHE  
E SMALTIMENTO ACQUE REFLUE E METEORICHE

PROPRIETA': AUTOTRASPORTI PUCCERI S.R.L.  
VIA MARCONI 114, BRUINO

PROGETTISTA: ARCH. VALTER MARTINO  
VIA UMBERTO I 24, RIVALTADI TORINO

### Legenda Acquedotto

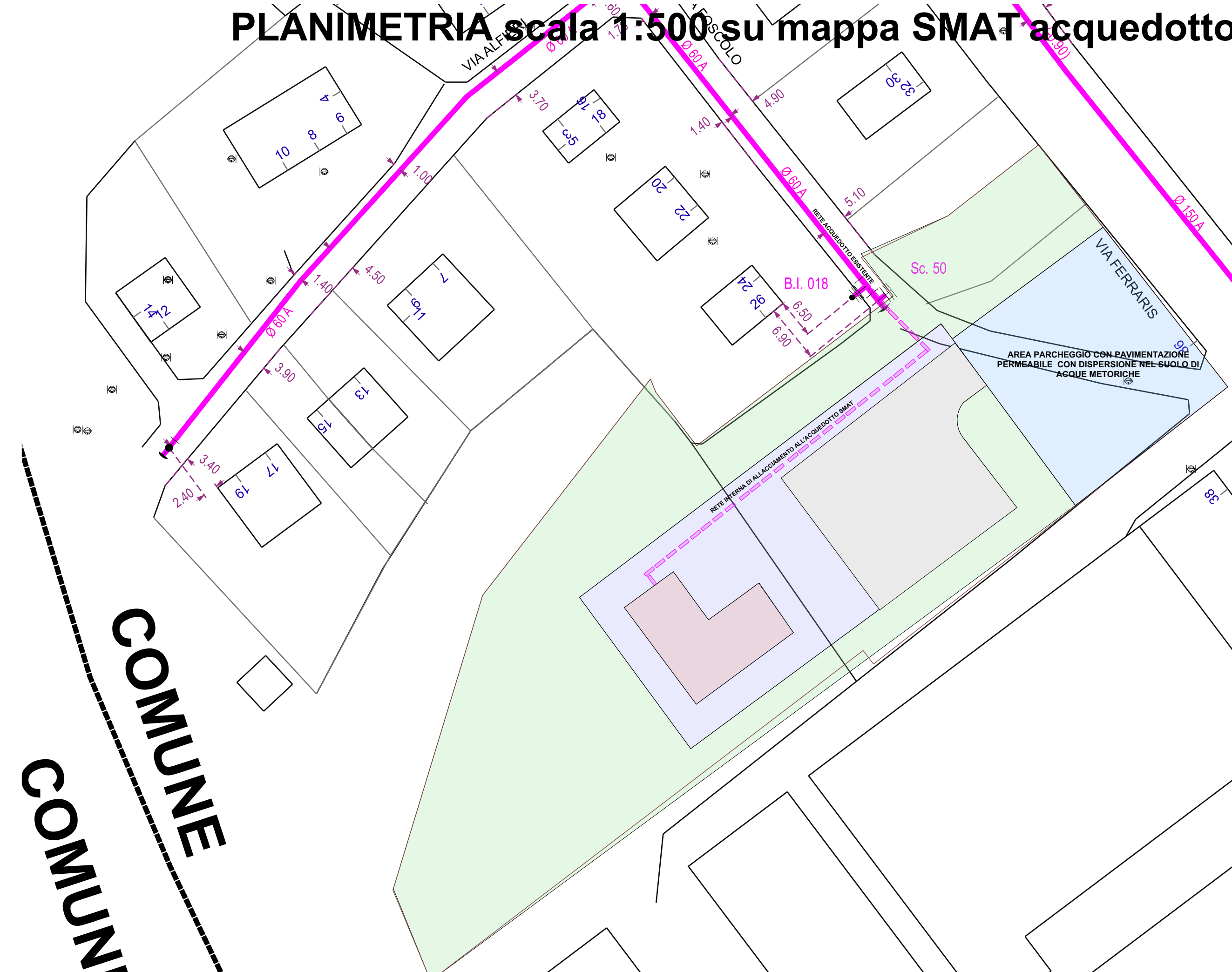


### Legenda fognatura :

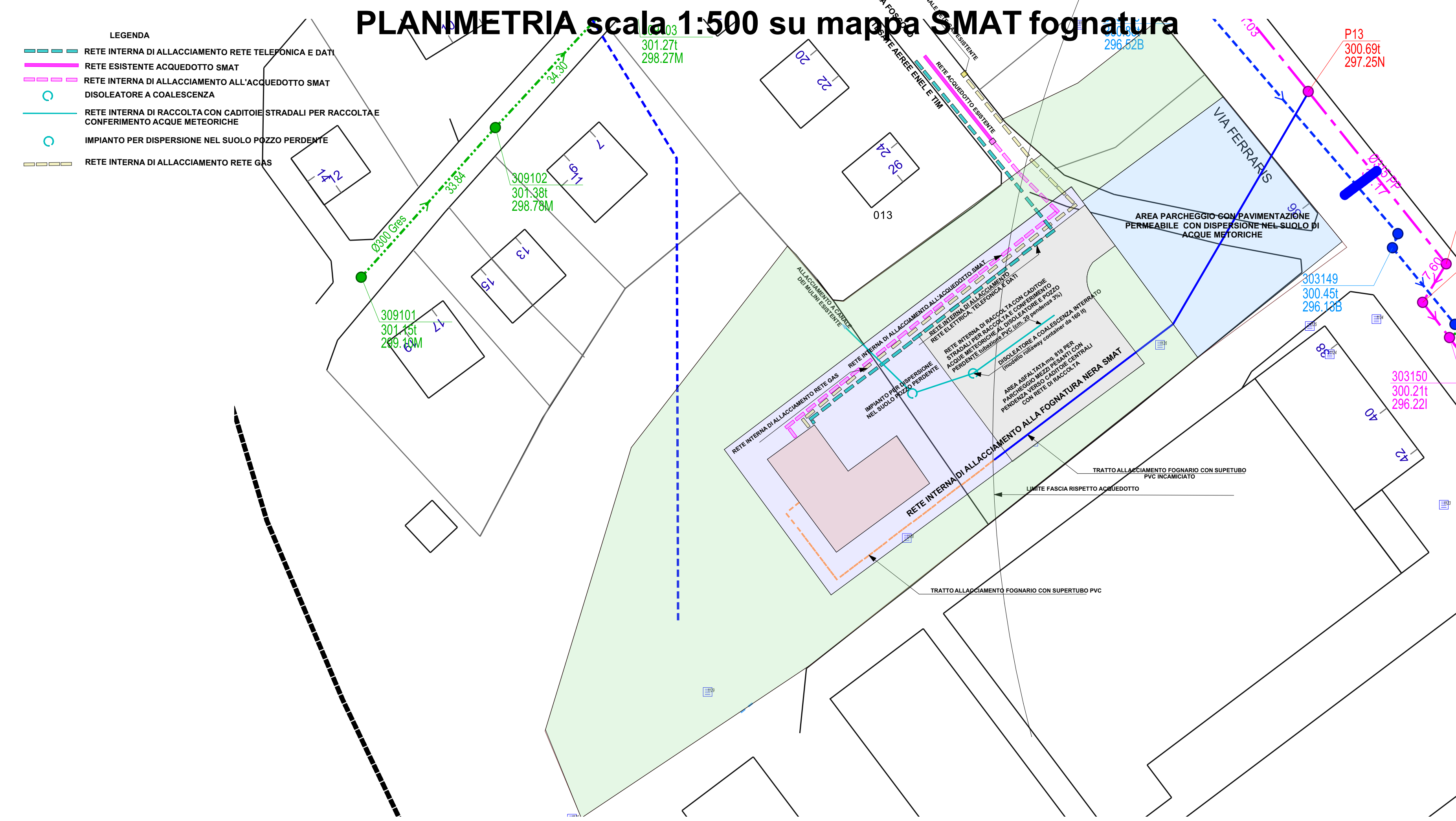
- Fognatura Bianca
- Bealera Intubata
- Fognatura Nera
- Fognatura Mista
- Fognatura Intercomunale

N.B. le mappe SMAT sono indicative

### PLANIMETRIA scala 1:500 su mappa SMAT acquedotto



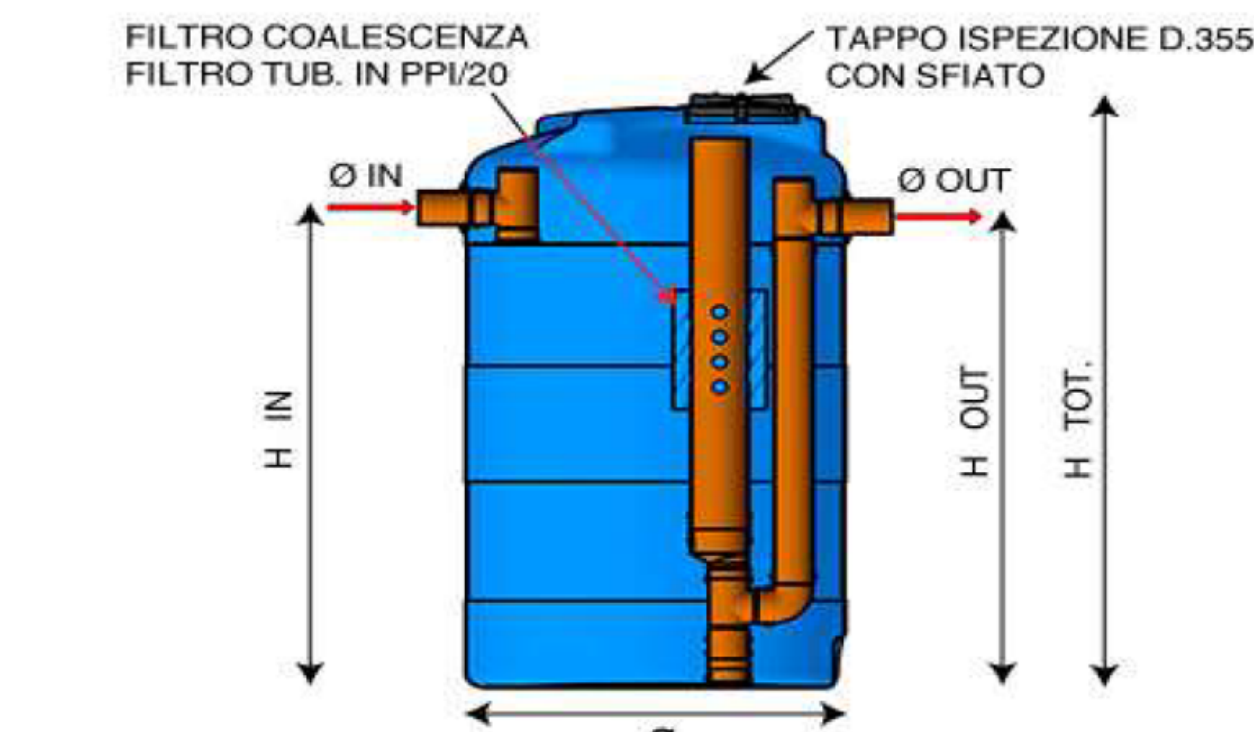
### PLANIMETRIA scala 1:500 su mappa SMAT fognatura



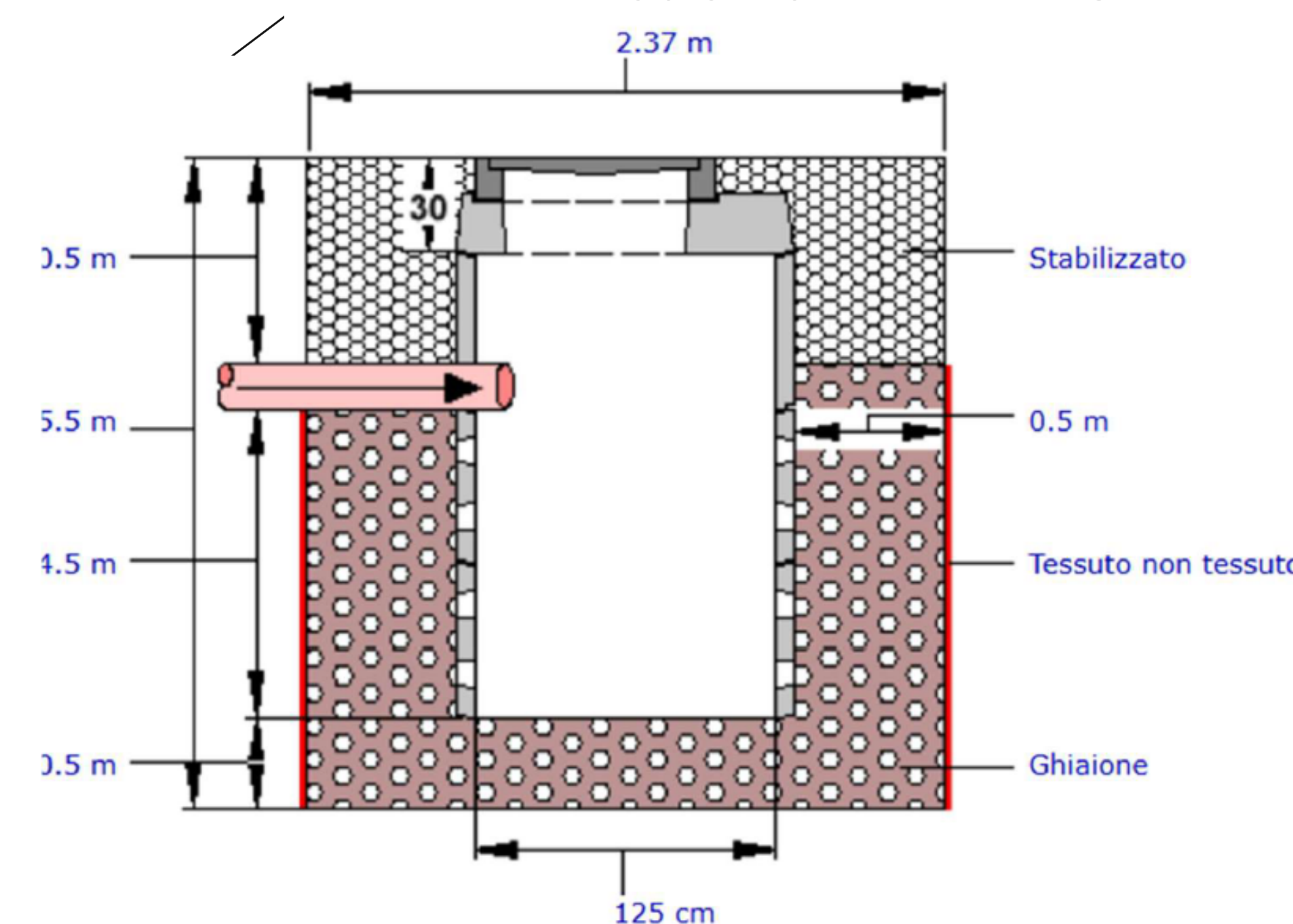
### DETTAGLIO DISOLEATORE PREFABBRICATO

con specifiche dimensionali in funzione  
della superficie a parcheggio da lt. 3.000

Codice	Area piazze scoperto m2	Area piazze coperto L/s	Portata tot. L	Vol. tot. L	Vol. utile L	Dimensioni ØxH mm	Ø IN/OUT mm	Altezza H in mm	Altezza H out mm
SEPME01	145	400	0,8	500	400	700x1460	110	1180	1160
SEPME02	236	650	1,3	750	650	800x1680	110	1370	1340
SEPME03	345	950	1,9	1000	950	800x2180	110	1880	1850
SEPME04	491	1350	2,7	1500	1350	1060x1920	110	1610	1580
SEPME05	636	1750	3,5	2000	1750	1200x2015	125	1640	1610
SEPME06	909	2500	5,0	3000	2500	1470x2050	125	1645	1615
SEPME07	1491	4100	8,2	5000	4100	1790x2210	160	1760	1730
SEPME08	2945	8100	16,2	10000	8100	2300x2650	200	2150	2110



### DETTAGLIO POZZO DI ACCUMULO ACQUE METEORICHE CON DISPERSIONE ANTE ALLACCIO A CANALE DEI MULINI



### DETTAGLIO SCHEMATICO RETE DI SMALTIMENTO ACQUE METEORICHE

